


SISTEMAS

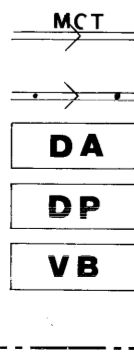
1.COMUNICACIONES

- . RED INTERURBANA PRINCIPAL
- . RED URBANA
- . CAÑADAS O COLADAS
- . RED FERROVIARIA
 - ACTUAL
 - PROYECTO
- . FFCC. Y OTROS TRANSPORTES
- . PORTUARIO




2.SERVICIOS TECNICOS

- . CANALES DE ABASTECIMIENTO
- . CANALES DE REGADIO
- . DEPOSITOS DE AGUA
- . DEPURADORAS
- . VERTEDEROS DE BASURAS
- . REDES ELECTRICAS



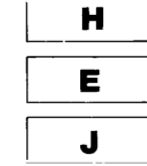
3.ESPACIOS LIBRES

- . PARQUES PUBLICOS



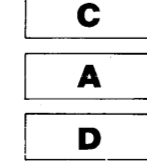
4.EQUIPAMIENTO

- . SANITARIO Y ASISTENCIAL
- . EDUCATIVO
- . DEPORTIVO



5.SERVICIOS PUBLICOS

- . CEMENTERIOS
- . ADMINISTRACION
- . PROTECCION Y DEFENSA



RECTIFICACION	SITUACION	FECHA
CATALOGO DE EDIFICIOS		OCTUBRE 1991
SUBSANACION DE DEFICIENCIAS	CALA CORTINA	ABRIL 1994
SUBSANACION ACUERDO APROB. DEFINITIVA	SANTA LUCIA Mod. 27	ABRIL 1994
SUBSANACION ACUERDO APROB. DEFINITIVA	TANATORIO	ABRIL 1994
MODIFICACION N° 33 DE P.G	POLVORIN	" "
MODIFICACION N° 28 DE P.G	PUERTO	MAYO 1992

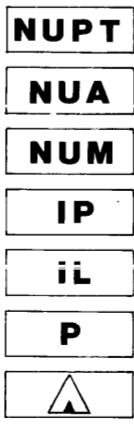
ESTRUCTURA

1.AREAS DE PROTECCION

NUP

2.AREAS DE PRODUCCION

- . AGRICOLA
 - TRASVASE
 - CULTIVO TRADICIONAL
- . MINERA
- . INDUSTRIAL
 - PESADA
 - LIGERA Y MEDIA
 - PORTUARIA
- . TURISTICA (CAMPING)




3.LIMITE DE AREAS DE PROTECCION



4.LIMITE DE SEGURIDAD



5.PROTECCION RESTOS ARQUEOLOGICOS



6.ZONA ENTORNO ARQUEOLOGICO




CLASIFICACION DEL SUELO

- 1.URBANO
- 2.URBANIZABLE PROGRAMADO
- 3.URBANIZABLE NO PROGRAMADO
- 4.NO URBANIZABLE

- . NUCLEOS RURALES
- . PROTECCION ECOLOGICO AMBIENTAL
- . PROTECCION Y MEJORA DEL PAISAJE
- . AREA FORESTAL Y MONTAÑOSA
- . FRANJA COSTERA DEL MAR MENOR
- . REGADIO DEL TRASVASE
- . AGRICOLA DE CULTIVO TRADICIONAL
- . AREAS DE ACAMPADA
- . AREAS DE MINERIA
- . LIMITE DE SUELO CLASIFICADO
- . LIMITE DE SECTORES

5.PROTECCION DE CAUCES Y COMUNICACIONES

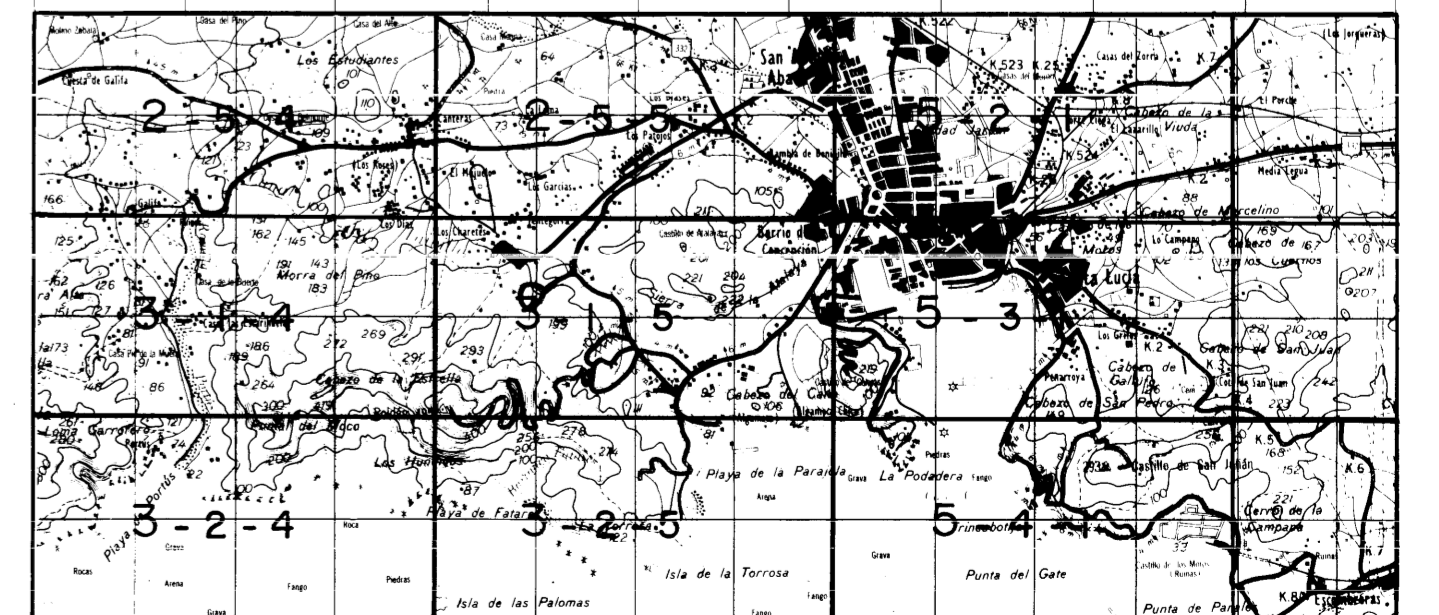
- . RAMBLAS Y COSTAS
- . COMUNICACIONES



PCC

EXCMO. AYUNTAMIENTO DE CARTAGENA

PLAN GENERAL MUNICIPAL DE ORDENACION



ESTRUCTURA TERRITORIAL Y CLASIFICACION DEL SUELO

OFICINA MUNICIPAL DEL PLAN GENERAL
 CONCEJAL DELEGADO TECNICO
 JEFE DE LA OFICINA
 ESCALA: 1:5000
 N° DE PLANO: 5-3-1
 ENERO 85